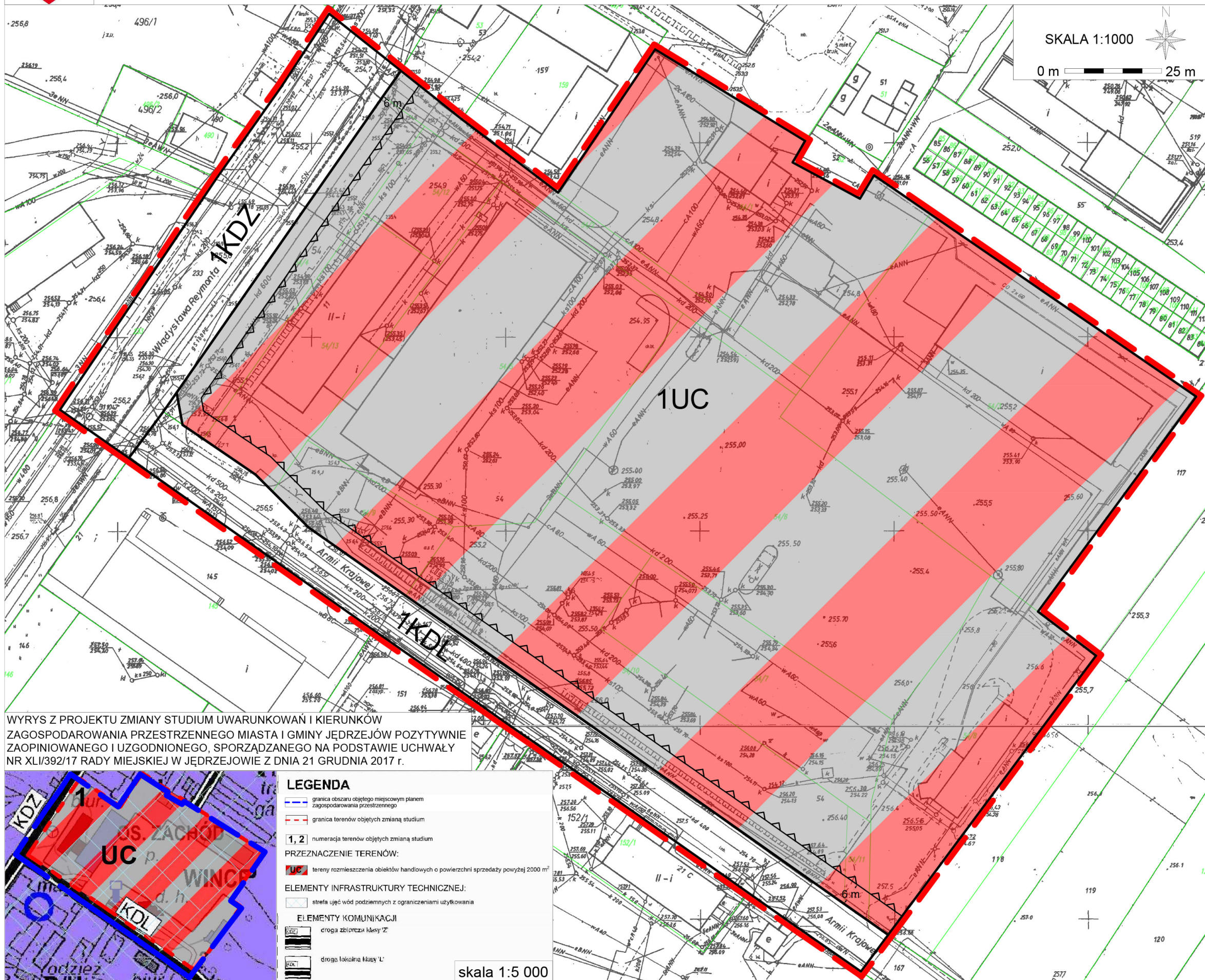


MIEJSCOWY PLAN ZAGOSPODAROWANIA PRZESTRZENNEGO FRAGMENTU TERENU MIASTA JĘDRZEJOWA W REJONIE UL. ARMII KRAJOWEJ I UL. WŁADYSŁAWA STANISŁAWA REYMONTA

- RYSUNEK PLANU, ZAŁĄCZNIK GRAFICZNY NR 1 DO UCHWAŁY NR ..... RADY MIEJSKIEJ W JĘDRZEJOWIE Z DNIA ..... r.



SKALA 1:1000  
0 m 25 m

Na rysunku planu obowiązują następujące oznaczenia graficzne:

- GRANICA OBSZARU OBJĘTEGO MIEJSCOWYM PLANEM ZAGOSPODAROWANIA PRZESTRZENNEGO
- LINIE ROZGRANICZAJĄCE TERENY O RÓŻNYM PRZEZNACZENIU LUB RÓŻNYCH ZASADACH ZAGOSPODAROWANIA TERENU
- NIEPRZEKACZALNE LINIE ZABUDOWY
- SYMBOLE CYFROWO-LITEROWE OKREŚLAJĄCE TERENY O OKREŚLONYM PRZEZNACZENIU

Teren o określonym przeznaczeniu, dla którego ustalenia określa niniejsza uchwała:

**UC** TEREN ROZMIESZCZENIA OBIEKTÓW HANDLOWYCH O POWIERZCHNI SPRZEDAŻY POWYŻEJ 2000 m<sup>2</sup>

Tereny komunikacji, dla których ustalenia określa niniejsza uchwała:

**KDZ** TEREN DROGI ZBIORCZEJ

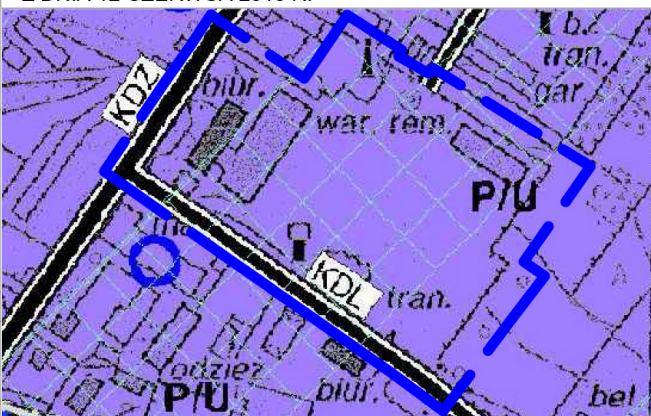
**KDL** TEREN DROGI LOKALNEJ

Pozostałe oznaczenia rysunku planu:

**23/10** GRANICE I NUMERY DZIAŁEK

OBSZAR PLANU ZNAJDUJE SIĘ W GRANICACH STREFY OCHRONY POŚREDNIEJ UJĘCIA WODY PODZIEMNEJ "WILANÓW"  
OBSZAR PLANU ZNAJDUJE SIĘ W GRANICACH GŁÓWNEGO ZBIORNIKA WÓD PODZIEMNYCH NR 409 "NIECKA MIECHOWSKA (SE)"  
OBSZAR PLANU ZNAJDUJE SIĘ W ZASIĘGU JEDNOLITEJ CZĘŚCI WÓD PODZIEMNYCH (JCWPd) O KODZIE PLGW2000100

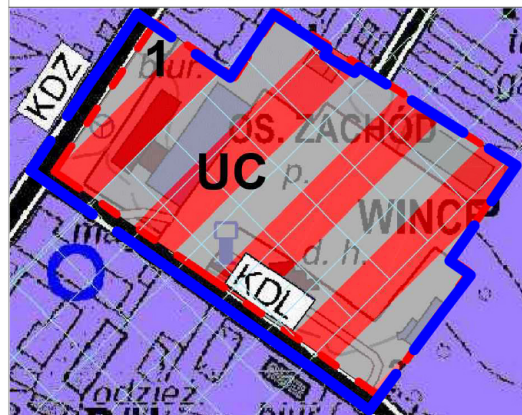
WYRYS ZE ZMIANY STUDIUM UWARUNKOWAŃ I KIERUNKÓW ZAGOSPODAROWANIA PRZESTRZENNEGO MIASTA I GMINY JĘDRZEJÓW ZATWIERDZONEGO UCHWAŁĄ NR VII/58/15 Z DNIA 12 CZERWCA 2015 R.



- LEGENDA**
- granica obszaru objętego miejscowym planem zagospodarowania przestrzennego
  - PRZEZNACZENIE TERENÓW**
  - PIU** tereny obiektów produkcyjnych, składów i magazynów z doposażeniem funkcji usługowej
  - ELEMENTY KOMUNIKACJI**
  - droga zbiorcza klasy 'Z'
  - droga lokalna klasy 'L'
  - ELEMENTY INFRASTRUKTURY TECHNICZNEJ**
  - strefa ujęć wód podziemnych z ograniczeniami użytkowania

skala 1:5 000

WYRYS Z PROJEKTU ZMIANY STUDIUM UWARUNKOWAŃ I KIERUNKÓW ZAGOSPODAROWANIA PRZESTRZENNEGO MIASTA I GMINY JĘDRZEJÓW POZYTYWNE ZAOPINIOWANEGO I UZGODNIONEGO, SPORZĄDZANEGO NA PODSTAWIE UCHWAŁY NR XLI/392/17 RADY MIEJSKIEJ W JĘDRZEJOWIE Z DNIA 21 GRUDNIA 2017 r.



- LEGENDA**
- granica obszaru objętego miejscowym planem zagospodarowania przestrzennego
  - granica terenów objętych zmianą studium
  - 1, 2** numeracja terenów objętych zmianą studium
  - PRZEZNACZENIE TERENÓW:**
  - UC** tereny rozmieszczenia obiektów handlowych o powierzchni sprzedaży powyżej 2000 m<sup>2</sup>
  - ELEMENTY INFRASTRUKTURY TECHNICZNEJ:**
  - strefa ujęć wód podziemnych z ograniczeniami użytkowania
  - ELEMENTY KOMUNIKACJI**
  - droga zbiorcza klasy 'Z'
  - droga lokalna klasy 'L'

skala 1:5 000