

Uchwała Nr. XXII/155/08
Rady Miejskiej w Jędrzejowie
z dnia 31 stycznia 2008r.

w sprawie przyjęcia Planu Odnowy Sołectwa Jasionna.

Na podstawie art. 18 ust. 2 pkt. 7, art. 40 ust. 1 i art. 41 ust. 1 ustawy z dnia 08 marca 1990 roku – o samorządzie gminnym (tj. Dz. U. Nr 142 z 2001 r. poz. 1591 z późn. zm.) uchwała się, co następuje:

§ 1

Zatwierdza się Plan Odnowy Sołectwa Jasionna na lata 2008-2013, współfinansowany w ramach Programu Rozwoju Obszarów Wiejskich 2007-2013 stanowiący załącznik do niniejszej uchwały.

§ 2

Gmina wyraża wolę współfinansowania zadań wymienionych w Planie Odnowy Sołectwa Jasionna na lata 2008-2013,

§ 3

Wykonanie uchwały powierza się Burmistrzowi Jędrzejowa.

§ 4

Uchwała podlega podaniu do publicznej wiadomości poprzez wywieszenie jej na tablicy ogłoszeń.

§ 5

Uchwała wchodzi w życie z dniem ogłoszenia.

Przewodniczący Rady Miejskiej

lek. med. Andrzej Hatny

Uzasadnienie

do projektu Uchwały Rady Miejskiej w Jędrzejowie w sprawie przyjęcia Planu Odnowy Sołectwa Jasionna na lata 2008-2013,

Plan Odnowy Sołectwa tworzy warunki do opracowania projektu zakładającego rozwój społeczno-ekonomiczny, aktywizację ludności wiejskiej, poprawę stanu dziedzictwa kulturowego i przyrodniczego oraz wzrost atrakcyjności turystycznej i inwestycyjnej obszarów wsi.

Uchwalenie Planu Odnowy Sołectwa Jasionna umożliwi aplikowanie o pomoc w dofinansowaniu przewidzianych w planie zadań ze środków UE w ramach działania Odnowa i Rozwój Wsi w latach 2007-2013.

Sporządziła: Monika Mucha

Plan Odnowy Sołectwa

Jasionna

2008 – 2013



Jasionna - Listopad 2007

SPIS TREŚCI

I. WSTĘP	3
1. Podstawowe informacje	3
1.1 Historia	3
1.2 Położenie geograficzne oraz informacje ogólne	4
2. Przesłanki opracowania planu odnowy	5
II. ANALIZA ZASOBÓB MIEJSCOWOŚCI	5
1. Środowisko przyrodnicze	5
1.1 Parametry klimatyczne	5
1.2 Gleby	6
1.3 Zasoby naturalne	7
2. Środowisko kulturowe	7
2.1 Obiekty dziedzictwa kulturowego	7
2.2 Architektura wiejska	8
2.3 Tradycje, regionalizmy	8
3. Gospodarka przestrzenna i infrastruktura techniczna	8
3.1 Polityka zagospodarowania rolniczej przestrzeni produkcyjnej i osadniczej	9
3.2 Gospodarka wodno – ściekowa	11
3.3 Gospodarka odpadami	12
4. Sfera gospodarcza	13
4.1 Rolnictwo	13
5. Potencjał społeczny	14
5.1 Sytuacja demograficzna i rynek pracy	14
5.2 Szkolnictwo	16
5.3 Kultura i sport	16
5.4 Straż Pożarna	17
III. ANALIZA SWOT	17
IV. WIZJA ROZOWJU MIEJSCOWOŚCI	18
V. PLAN DŁUGOTERMINOWY	18

I. WSTĘP

1. Podstawowe informacje

1.1. Historia

W średniowieczu wieś ta należała do rodu Porajów – XV w. m.in. do Mikołaja Poraja, który był również właścicielem pobliskiego Imielna.

W XV-XVI w. stanowiła Jasionna centrum majątku Imielno, a jego właściciele – Porajowie – od jej nazwy przyjęli nazwisko Jasińscy h. Poraj.

W końcu XVI w. majątek przechodzi w ręce rodziny Grotowskich h. Rawicz. Pod ich rządami, w XVII w. centrum majątku staje się Łćcin, a Jasionna przekształca się w folwark. Na początku XVIII w. Łćcin wraz z Jasionną przechodzą na własność Łabędzkich h. Korab z Mokrska, zaś w 1768 r. obie miejscowości przejmują z kolei Lubańscy h. Grzymała.

W kolejnych latach następują częste zmiany właścicieli, po Lubańskich Jasionna należy kolejno do:

- Jana Radońskiego;
- gen. Kazimierza Olechowskiego;
- syna tego ostatniego - Pryma Olechowskiego.

W 1865 r. od Olechowskich Łćcin i Jasionnę kupił Władysław Krzywoszewski.

Prawdopodobnie w tym okresie, tj. w pierwszej połowie XX w. nastąpił rozpad dóbr Łćcin na dwie oddzielne jednostki majątkowe: Łćcin i Jasionnę.

Ostatnimi przed II wojną światową właścicielami majątku J. byli: Jerzy Andrzej Gracjan Pikora i Zbigniew Tadeusz Pikora.

Według mapy z 1804 r. w J. było 37 domów; według spisu z 1808 r. w J. było 30 domów, 42 rodziny i 162 mieszkańców; 1819 r. – do Towarzystwa Szkolnego w Imielnie (utrzymującego szkołę w tej wsi) należało 25 mieszkańców Jasionny. W 1867 r. – folwark w J. oddzielono od majątku w Łćcinie; 1872 r. – w J. istniała szkoła elementarna; w latach 80. XIX w. – wieś i folwark leżący w granicach gminy Raków, par. Imielno, przy drodze bitej żarnowiecko-staszowskiej, powierzchnia folwarku wynosiła 386 mórg, w tym grunty orne i ogrody – 164 morgi, łąki – 38 mórg, las – 170 mórg, nieużytki place – 14 mórg, na folwarku był jeden budynek murowany i siedem drewnianych, stosowano płodozmian ośmiopolowy, we wsi były też pokłady torfu i kamienia budowlanego; w latach 80. XIX w. we wsi J. zajmowało się 49 gospodarstw chłopskich, które zajmowały 796 mórg powierzchni; według mapy WIG z 1938 r. w J. był folwark oraz stacja kolei wąskotorowej; 1939 r. – we wsi mieszkało 455 osób; 24 II 1949 r. – erygowano parafię w J.; 1950-1954 – na gruntach dawnej resztówki po folwarku wybudowano kościół pw. Najświętszego Serca Jezusa; 1959 r. – wybudowano szkołę. Współczesność: w J. znajduje się stacja na trasie Świętokrzyskiej Kolejki Dojazdowej Ciuchcia

Ekspres Poniemie. sołtysi: Wanda Marcinkowska (2003-2011) [Borkiewicz, Linowski, s. 45-47, Kumor, PDP, 10, s. 122, Sł. geogr., t. 3, s. 483, t. 5, s. 369-370; Sokół, s. 126, 142; Parafia Trójcy Świętej, s. 284, 301]

1.2. Położenie geograficzne oraz informacje ogólne

Wieś i sołectwo w gminie Jędrzejów. Położone jest ok. 5 km na wschód od Jędrzejowa, przy drodze krajowej nr 78; szerokość geogr. płn. 50° 37' 15", długość geogr. wsch. 20° 24' 0". Sołectwo Jasionna jest jednym z 37 sołectw gminy Jędrzejów, należącej do Powiatu Jędrzejowskiego. W jego skład wchodzi:

- wieś Jasionna licząca 418 mieszkańców (na dzień 28.11.07 r.)
- oraz okoliczne tereny.

Jego łączna powierzchnia wynosi 6,1825 km², co w porównaniu z innymi sołectwami należącymi do gminy Jędrzejów plasuje je na 10 pozycji pod względem wielkości. Warto jednak zauważyć iż w skali całej gminy zajmuje ono tylko około 2,7 % jej powierzchni całkowitej. Użytki rolne stanowią około 87,3% powierzchni sołectwa, natomiast lasy 5,2 %.

Sołectwo położone jest w zachodniej części gminy Jędrzejów, na terenach zajmujących środkową część regionu Niecki Nidziańskiej. Jest to również obszar popularnie nazywany Płaskowyżem Jędrzejowskim.

Mapa sołectwa



2. Przesłanki opracowania planu odnowy

Opracowanie planu odnowy sołectwa Jasionna to wyzwanie, przed którym stanęła cała społeczność lokalna. Ma on na celu wzmocnienie więzi społecznej, która istnieje od wielu pokoleń, jak i również promuje on oddolny proces oddziaływania mieszkańców na własne losy.

Opracowanie oraz wdrożenie planu, ma przynieść określone korzyści, jak również wypromować sołectwo. Należą do nich:

- dostęp do środków udostępnianych przez fundusze strukturalne w ramach pomocy regionalnej ze strony Unii Europejskiej,
- dostęp do innych źródeł zewnętrznych zapewniających dofinansowanie działań rozwojowych,
- wzrost konkurencyjności sołectwa pod względem walorów turystycznych oraz umocnienie jego pozycji na tle innych sołectw w gminie,
- wzrost atrakcyjności życia społeczno – kulturowego,
- zdynamizowanie postępu społeczno – ekonomicznego,
- aktywizacja społeczności lokalnej poprzez uczestnictwo w opracowywaniu planu jak również uczestnictwo w sposób pośredni w jego realizacji, służąca integracji w ramach miejsca zamieszkania, oraz działania na rzecz swojej miejscowości,
- implementacja pomysłów mieszkańców zarówno w opracowanie planu jak również jego realizację
- kształtowanie doświadczenia w oparciu o wymianę informacji z innymi podmiotami ubiegającymi się o podobną formę dofinansowania.

II. ANALIZA ZASOBÓW MIEJSCOWOŚCI

1. Środowisko przyrodnicze

1.1 Parametry klimatyczne

Sołectwo Jasionna jest jednym z 37 sołectw znajdujących się na terenie gminy Jędrzejów. Pod względem rolniczo klimatycznym gmina Jędrzejów i sołectwo Jasionna należy do dzielnicy częstochowsko-kieleckiej, legitymującej się stosunkowo dużymi opadami 600 – 750 mm rocznie. Warunki klimatyczne wywierają bardzo duży wpływ na dobór roślin wykorzystywanych w produkcji rolnej. Od temperatury zależy okres wegetacji, który na tym

terenie trwa 205-210 dni, w okresie marzec – październik. W ostatnich latach warunki klimatyczne pogorszyły się. Obserwuje się spadek ilości opadów oraz długotrwałe susze; zimy bywają bardzo ciężkie lub łagodne, co sprzyja przezimowaniu owadów i gryzoni.

Wiosenny okres wegetacji jest przyspieszony o około 3 tygodnie w stosunku do właściwego terminu, co powoduje, że uprawy atakowane są przez grzyby i szkodniki, a przymrozki wiosenne wyrządzają duże straty w uprawach i sadach.

Na terenie sołectwa Jasionna zmeliorowanych jest około 88 ha, a długość rowów i drenarki wynosi 11585 mb.

Ciekawostką jest fakt, że przez sołectwo przepływa rzeczka, której źródło znajduje się na terenie miejscowości Jasionna.

1.2 Gleby

Użytki rolne cechuje stosunkowo wysoka różnorodność gleb pod względem ich geologicznego pochodzenia i przebiegu procesów glebotwórczych. Przede wszystkim należy rozróżnić gleby bielicowe oraz pochodzenia wapiennego - rędziny. Część powierzchni to użytki zielone – łąki i pastwiska. Położone one są w nieckach gdzie występuje nadmierna wilgotność. Specyficzny jest układ gleb na terenie tej miejscowości gdzie bielice znajdują się po stronie zachodniej, natomiast rędziny po stronie wschodniej. Urodzajność tych gleb zależy od ilości opadów zwłaszcza w przypadku bielic.

W strukturze użytków rolnych wg klasyfikacji bonitacyjnej znajdują się

Klasa	Powierzchnia (ha)	Udział procentowy (w przybliżeniu)
Klasa I	0,0000	0%
Klasa II	0,0000	0%
Klasa III	184,3500	29,82%
Klasa IV	204,8300	33,13%
Klasa V	131,6800	21,30%
Klasa VI	70,1800	11,35%
Suma:	591,0400 ha	95,60%
Nieklasyfikowane	27,21 ha	4,39%

Najczęściej spotykane gleby klas III i IV. Uprawa orna gleb klasy IV, wymaga regularnego wapnowania oraz wysokiego nawożenia organicznego i mineralnego.

Klasy V-VI występują na wzniesieniach i pochyłościach oraz przy nadmiernym uwilgotnieniu.

1.3 Zasoby naturalne

Na terenie sołectwa Jasionna występują gleby bielcowe, które położone są na pokładach piasku. Pokłady te są niskie bądź wysokie.

Z pokładów wysokich możliwe jest pobieranie piasku jako surowca budowlanego. Obecnie na terenie sołectwa nie znajdują się czynne piaskownie.

2. Środowisko kulturowe

2.1 Obiekty dziedzictwa kulturowego

Jednym z filarów dziedzictwa kulturowego sołectwa Jasionna jest Zespół Pałacowo-Parkowy, którego początków należy doszukiwać się około 1880 roku. Jego powierzchnia wynosi 4,66 ha. Warto zauważyć, iż został on objęty częściową ochroną przez Świętokrzyskiego Wojewódzkiego Konserwatora Zabytków w Kielcach, pod szyldem zespołu dworskiego. W jego skład wchodzi:

- zabytkowy Dworek
- drogi i ścieżki
- skarpy terenowe
- park (zarejestrowany w 1957 roku) na którym znajdują się: drzewa liściaste (Akacja, Brzoza, Czereśnia, Głóg, Grab, Jesion Zwisty, Kasztan, Klon Zwyczajny, Klon Jesionolistny, Lipa, Orzech lub Miłorząb Dwuklapkowy – Ginko biloba – niebywale rzadko spotykany okaz w Polsce), drzewa szpilkowe (Modrzew, Sosna, Świerk) oraz krzewy (np. Śnieguliczka)
- całość zespołu folwarcznego otoczona jest murem częściowo przebudowanym od czasów jego powstania (również około 1880 roku).

Kolejnym obiektem o niezwykłym znaczeniu dla lokalnej kultury jest kościół rzymskokatolicki pod wezwaniem Najświętszego Serca Pana Jezusa. Powstał on latach 1950 -1954, na gruntach istniejącego do 1945 roku majątku ziemskiego. Następnie w latach 1981-1986 był ponownie przebudowywany.

Parafia została erygowana 24 lutego 1949 przez bp Czesława Kaczmarka przez wydzielenie jej z okręgu parafialnego z parafii Mokrsko, Imielno i Św. Trójcy w Jędrzejowie. W chwili obecnej oprócz sołectwa Jasionna do parafii należą również inne miejscowości z gminy Jędrzejów, takie jak: Wólka, Chwaścice, Lścin, Raków, Wolica.

Parafialny cmentarz grzebalny znajduje się na przysiółku pod nazwą „Mogiły”.

2.2 Architektura wiejska

W Jasionnie znajduje się budynek starej plebani oraz Park objęty opieką przez konserwatora zabytków w Kielcach, idąc dalej przez wieś napotykamy Figurę Matki Bożej zbudowaną w 1934 r. Na terenie wsi znajduje się gniazdo bocianie gdzie co roku wracają 2 bociany.

Na rozstajach wielu dróg znajdują się liczne kapliczki, które przypominają o rozwoju chrześcijaństwa na przełomie stuleci.

2.3 Tradycje, regionalizmy

Na terenie sołectwa działa tradycyjnie i nieprzerwanie ponad 40 lat Koło Gospodyń Wiejskich. Skupia się ono na organizowaniu pokazów artystycznych, przygotowywaniu kursów gotowania, przetwórstwa, pieczenia oraz spotkania promujące profilaktykę medyczną.

Ponadto członkini Koła Gospodyń Wiejskich pani Wanda Marcinkowska jest Przewodniczącą Gminnej Rady Kobiet. W ramach działalności gminnej Rady Kobiet organizowane są spotkania wigilijne kobiet, na których to między innymi podawana jest tradycyjna potrawa – Kapusta z grochem. Kobiety wykonują również wieńce dożynkowe na dożynki gminne oraz powiatowe

Urząd Miejski w Jędrzejowie koordynuje pracę gminnej Rady Kobiet i tym samym poszczególnymi Kołami Gospodyń Wiejskich (w tym również Kołem z Jasionny).

Na terenie sołectwa Jasionna działa zespół folklorystyczny Jasinianki. Został on założony w latach siedemdziesiątych przez Koło Gospodyń Wiejskich. Liczy on sobie 10 osób. Ponadto bierze czynny udział w uroczystościach dożynkowych i okolicznościowych. Zespół brał również udział w „Przeglądzie Zespołów Ludowych” w Busku Zdroju.

3. Gospodarka przestrzenna i infrastruktura techniczna

Sołectwo Jasionna zlokalizowane jest we wschodniej części Gminy Jędrzejów, przy granicy z Gminą Imielno.

Zabudowa zagrodowa i jednorodzinna zlokalizowana jest głównie przy drodze powiatowej nr 0165 T Jasionna - Kotlice oraz drodze krajowej nr 78 Jędrzejów - Chmielnik. Poza zabudową mieszkalną i zagrodową w sołectwie występuje zabudowa usługowa, Remiza Strażacka i Szkoła Podstawowa zlokalizowane przy drodze powiatowej oraz zabytkowy Kościół Parafialny przy drodze krajowej.

W części południowej sołectwa przebiega Jędrzejowska Kolej Dojazdowa relacji Jędrzejów – Bogoria objęta ochroną konserwatorską oraz kolejowa Linia Hutniczo-Siarkowa Hrubieszów – Huta Katowice.

Część terenu sołectwa Jasionna (obszar o pow. ok. 4,20 ha zlokalizowany przy drodze krajowej nr 78) objęta jest miejscowym planem zagospodarowania przestrzennego.

Zgodnie z uchwałą Rady Miejskiej w Jędrzejowie Nr XII/138/99 z dnia 28 września 1999 r. w sprawie zmiany nr 18 części miejscowego planu ogólnego zagospodarowania przestrzennego gminy Jędrzejów – dotyczącej terenu w miejscowości Jasionna, przedmiotowy obszar przeznaczony jest pod budownictwo zagrodowe z dopuszczeniem zabudowy mieszkaniowej jednorodzinnej.

W granicach obszaru planu miejscowego, stosownie do § 9 tej uchwały, przewiduje się uzbrojenie terenu w kanalizację sanitarną, sieć wodociagową. Do czasu realizacji tych sieci rozwiązaniami tymczasowymi są szczelnie zbiorniki na ścieki sanitarne i indywidualne ujęcia wody.

Obszar sołectwa Jasionna objęty jest Studium uwarunkowań o kierunków zagospodarowania przestrzennego miasta i gminy Jędrzejów przyjętego uchwałą nr IX/65/99 Rady Miejskiej w Jędrzejowie z dnia 25 maja 1999 r.

3. 1 Polityka zagospodarowania rolniczej przestrzeni produkcyjnej i osadniczej

Celem polityki w zakresie rozwoju rolnictwa – m.in. dotyczącej sołectwa Jasionna – jest aktywacja działalności produkcyjnej na rzecz zwiększenia źródeł dochodu mieszkańców wsi, przy wykorzystaniu dobrych warunków glebowych, zasobów wód, dobrej tradycji pracy na roli i przy bardzo korzystnych połączeniach transportowych z Regionem Świętokrzyskim, Śląskim i Krakowskim w zbycie produktów rolnych. Celem polityki rozwoju systemu osadniczego jest wyrównanie standardów w całej gminie.

W zakresie realizacji polityki rozwoju i aktywizacji rolnictwa zakłada się:

- wskazanie obszarów rolniczej przestrzeni produkcyjnej w podziale na tereny:
 - preferowane do rozwoju intensywnego rolnictwa na glebie o dobrej jakości, dobrej strukturze własnościowej i sprzyjających warunkach przyrodniczych;
 - o zróżnicowanych warunkach rozwoju rolnictwa z ograniczeniami wynikającymi ze stref ochrony infrastruktury;

- dążenie do restrukturyzacji rolnictwa w kierunku:
 - stymulowania rozwoju gospodarstw o zróżnicowanym charakterze (specjalistyczne, rodzinne) i znacznym areale (scalenia);
- a ponadto:
 - wzrost jakości produktów rolnych, zgodnie z wzrostem wymagań konsumentów jako wyższa szansa zbytu;
 - wzrost jakości produktów, aby mogły konkurować z produktami UE (promocja jakości);
 - stymulowanie rozwinięcia lokalnego przetwórstwa rolnego, przechowalnictwa i rozwoju organizacji zbytu produktów;
- pomocy w procesach restrukturyzacji:
 - tworzenie pozarolniczych miejsc pracy;
 - informacja o kredytach i funduszach pomocowych;
 - rozwój gospodarki wodno-ściekowej;
- stymulowania kierunkowania produkcji rolnej z uwzględnieniem popytu i podaży na rynku lokalnym, i w przyległych regionach:
 - rozwój specjalistycznej gospodarki hodowlanej (z zachowaniem wymogu ochrony zasobu wód podziemnych i powierzchniowych);
- kontynuowania prac melioracyjnych (Łysaków, Wólka)

W zakresie realizacji polityki rozwoju systemu osadniczego i infrastruktury społecznej w Gminie, zakłada się:

- wyodrębnienie stref osiedleńczo-produkcyjnych:
 - „a” – podmiejska strefa zurbanizowana, obejmująca wsie: Sudoł, Piaski, Książę-Skroniów, Skroniów;
 - „b” – strefa zrównoważonego rozwoju systemu osadniczego;
 - „c” – strefa zabudowy letniskowej

Sołectwo Jasionna w studium uwarunkowań i kierunków zagospodarowania przestrzennego zlokalizowane jest na terenie strefy „b”.

Głównym wskazaniem w zagospodarowaniu przestrzennym struktury osiedleńczej jest utrzymanie skupionej zabudowy w wykształconych historycznie wsiach i przeciwdziałanie powstawaniu zabudowy rozproszonej.

Ważną przesłanką jest dążenie do stworzenia racjonalnych warunków objęcia zabudowy wsi jednolitym systemem gospodarki wodno-ściekowej.

- Działanie w strefie „b” zakłada:

- zachowanie, dopełnienie i scalenie istniejącego układu przestrzennego i zabudowy mieszkalno-usługowej, nową zabudową
- zachowanie zgodności charakteru nowej zabudowy z tradycyjną;
- wymianą starej zabudowy na nową;
- modernizację dróg z wykształceniem przestrzeni publicznych przy kościołach i cmentarzach;
- zachowanie tradycyjnego układu dróg i towarzyszących szpalerów drzew;
- zabezpieczenie przed uciążliwością ruchu tranzytowego (droga nr 78);
- zintegrowanie kompleksów zabytkowych z otoczeniem;
- nowa zabudowa winna uwzględniać wymogi, ze szczególnym uwzględnieniem skali i sylwetowego oddziaływania obiektów, w odniesieniu do skali wzniesień, rzeźby terenu, ścian zielonych wieloprzestrzennych kompleksów leśnych przy uwzględnieniu cech architektury regionu świętokrzyskiego;

Studium uwarunkowań i kierunków zagospodarowania przestrzennego miasta i gminy Jędrzejów na terenie sołectwa Jasionna określa następujące funkcje zagospodarowania terenu:

- obszar wiejski – zabudowa istniejąca,
- obszar wiejski – tereny rozwojowe,
- obszary rolniczej przestrzeni produkcyjnej,
- obszary lasów gospodarczych i wodochronnych,
- obszary zalesień,
- preferowany rejon koncentracji usług,
- teren kościoła parafialnego,
- teren cmentarza grzebalnego.

3.2 Gospodarka wodno – ściekowa

Sołectwo Jasionna dotychczas nie zostało zwodociągowane i skanalizowane, nieczyszczone ścieki z przydomowych szamb dowożone są do punktu zrzutu w Jędrzejowie. Istnieją natomiast plany związane z działaniem w tym zakresie. Są one przedstawione w postaci „Strategii (krótkoterminowych) działań na lata 2004 -2007” (punkt 8.1). Jednym z działań tej strategii jest podjęcie budowy sieci wodociągowej wraz z opracowaniem części projektowej w kilku miejscowościach gminy Jędrzejów, oraz między innymi w Jasionnie.

3. 3 Gospodarka odpadami

Zasady utrzymania czystości i porządku na terenie sołectwa Jasionna są bezpośrednio związane z regulacją prawną w tym zakresie, dotyczącą całej gminy Jędrzejów. Wynika to z ustawy z dnia 13 września 1996 r. o utrzymaniu czystości i porządku (tekst jednolity Dz.U. z 2005 r. Nr 236, poz.2008, z 2006 r. Nr144, poz. 1042.), z której to czytamy (rozdział II, art. 3), iż utrzymanie porządku należy do zadań własnych gminy. 30 marca 2006 r. Rada Miejska w Jędrzejowie podjęła uchwałę Nr XLVI/394/06 w sprawie uchwalenia regulaminu utrzymania czystości i porządku na terenie miasta i gminy Jędrzejów. Regulamin określa szczegółowe zasady utrzymania czystości i porządku na terenie nieruchomości znajdujących się na obszarze miasta i gminy Jędrzejów, a w konsekwencji dotyczy on również sołectwa Jasionna.

Ponadto właściciele nieruchomości, w tym również ci zamieszkujący sołectwo Jasionna, zobowiązani są w myśl przepisów zawartych w ustawie z dnia 13 września 1996 r. o utrzymaniu czystości i porządku oraz w regulaminie utrzymania czystości i porządku na terenie miasta i gminy Jędrzejów, do podpisywania umów na odbiór odpadów komunalnych z przedsiębiorstwami, które zajmują się odbiorem odpadów komunalnych oraz nieczystości ciekłych na terenie miasta i gminy Jędrzejów. Warto zauważyć, iż podmioty zajmujące się tą materią muszą posiadać niezbędne do prowadzenia tej działalności zezwolenie Burmistrza Miasta Jędrzejowa. Na chwilę obecną do przedsiębiorstw takich należą:

- Zakład Oczyszczania TAO-MAX; ul. Dworcowa 46, Sędziszów – nieczystości stałe,
- P.P.U.H „POLTER”; ul. Ogrodowa 20, 28-300 Jędrzejów – nieczystości płynne i stałe
- P.P.U.H „EKOM”; Siedlce 25 – nieczystości płynne i stałe
- „EKOL”; Jacek Gredka, Sudół 4, 28-300 Jędrzejów – nieczystości płynne
- Miejskie Przedsiębiorstwo Oczyszczania; ul. Zagnańska 232a, Kielce – nieczystości stałe
- WC SERWIS; Beata Bańska, Marek Kucharski, ul. Pod Borem 10, Zabrze
- Czesław Sęk, ul. B. Krzywoustego 5, 28-300 Jędrzejów – nieczystości ciekłe

Jednym z głównych elementów systemu gospodarki odpadami jest selektywna zbiórka odpadów, która realizowana jest na terenie miasta i gminy Jędrzejów, oraz między innymi również na terenie sołectwa Jasionna. Jest ona przeprowadzana raz w miesiącu. Złom, makulatura, szmaty, szkło i tworzywa sztuczne zbierane są w systemie workowym bez użycia kontenerów, co pozwala na ograniczenie powstawania dzikich wysypisk śmieci.

Warto nadmienić, iż na terenie miejscowości Jasionna nie występują już dzikie wysypiska śmieci.

4. Sfera gospodarcza

4.1 Rolnictwo

W Jasionnie według ostatniego Spisu Rolnego funkcjonowało 98 gospodarstw rolnych, ponadto zarejestrowano 9 działek budowlanych.

Tabela 3. Struktura użytkowania gruntów i waloryzacja przyrodniczo – ekonomiczna przestrzeni rolniczej gminy

Lp.	Miejscowość	Powierzchnia w ha				
		Ogólna	Użytki rolne	Lasy	Teren zabudowy	Zieleń, nieużytki
1.	Jasionna	618,25	539,53	32,39	44,38	1,95

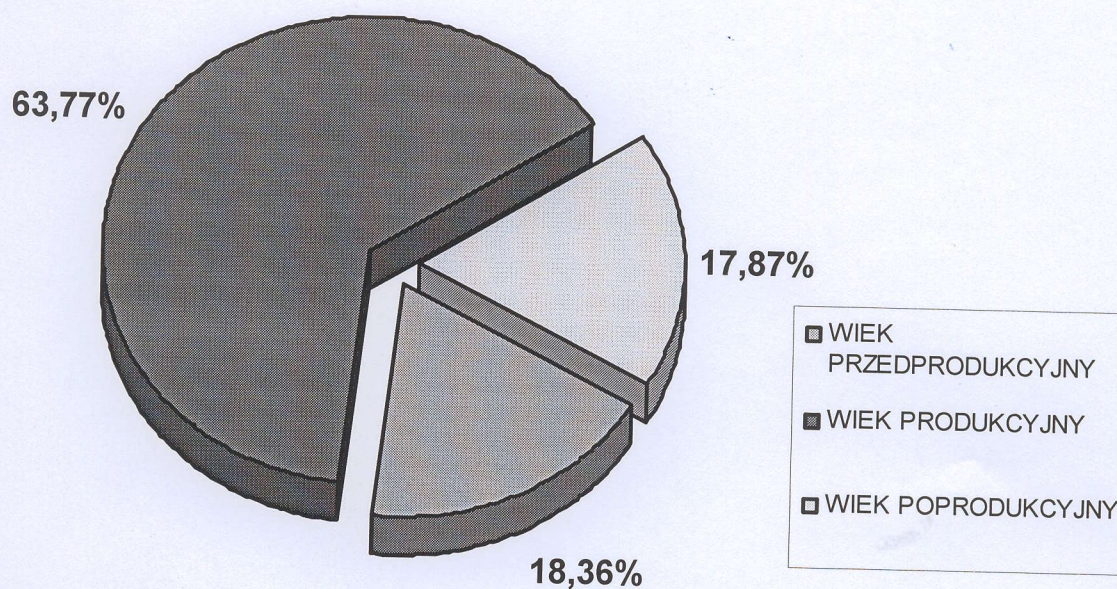
Źródło: dane Urzędu Miejskiego w Jędrzejowie

W przeważającej części gospodarstwa funkcjonujące w Jasionnie to gospodarstwa średnie o powierzchni od 2 do 5 ha. Przeciętna powierzchnia gospodarstwa nie przekracza 6,78 ha. Znaczna część produkcji zorientowana jest na samozaopatrzenie rodzin rolników, natomiast pozostała część produkcji przeznaczona jest na produkcję zwierzęcą, zwłaszcza jako pasza dla trzody chlewnej.

5. Potencjał społeczny

5.1 Sytuacja demograficzna i rynek pracy

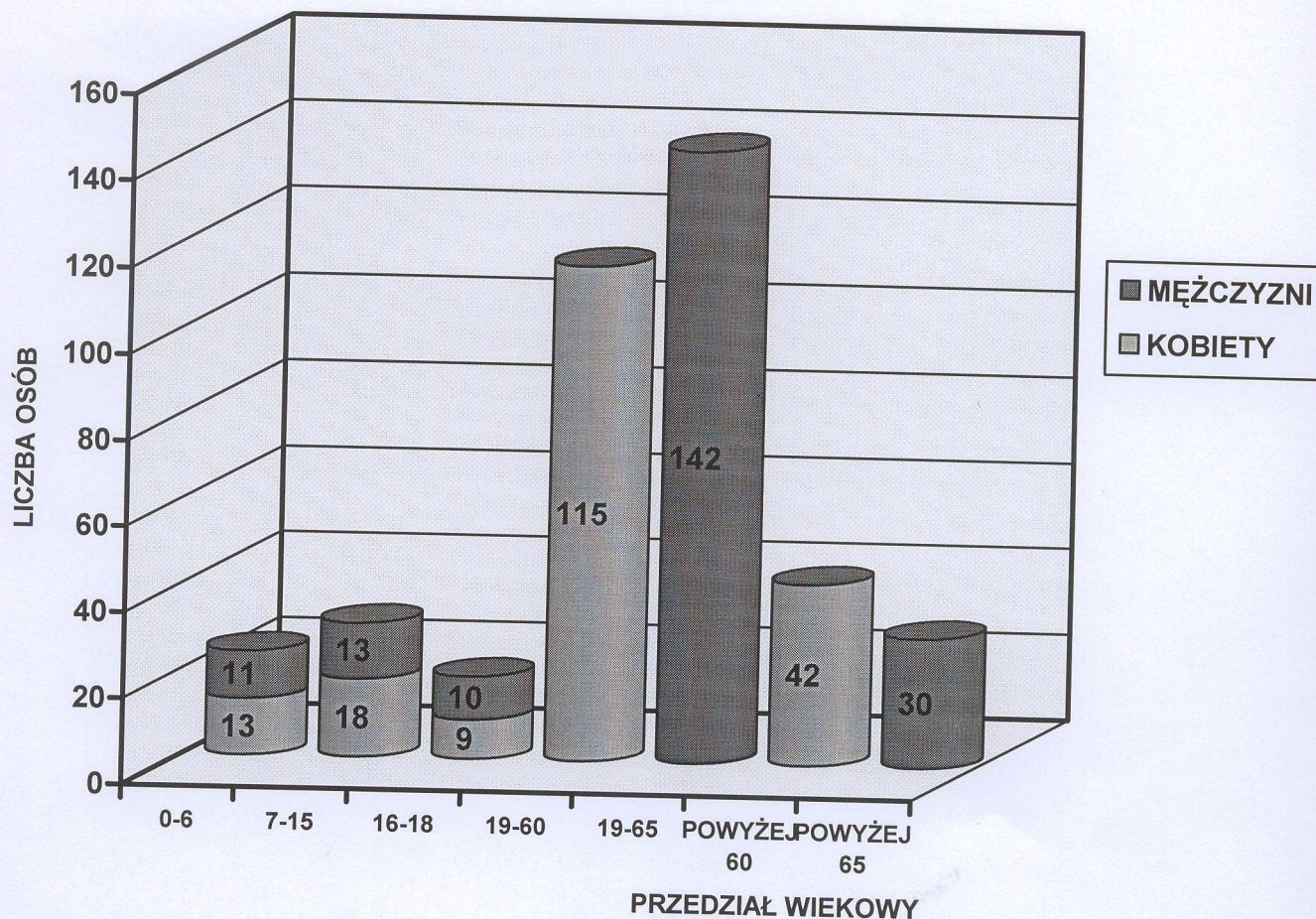
STAN LUDNOŚCI W MIEJSCOWOŚCI JASIONNA
Z UWZGLĘDNIENIEM PODZIAŁU NA WIEK: PRZEDPRODUKCYJNY, PRODUKCYJNY
I POPRODUKCYJNY
STAN NA DZIEŃ 20.11.2007 ROK



ZASIĘG	WIEK PRZEDPRODUKCYJNY	WIEK PRODUKCYJNY	WIEK POPRODUKCYJNY
MIEJSCOWOŚĆ JASIONNA	74	257	72

ŹRÓDŁO: DANE ZAREJESTROWANE W EWIDENCJI LUDNOŚCI GMINY JĘDRZEJÓW

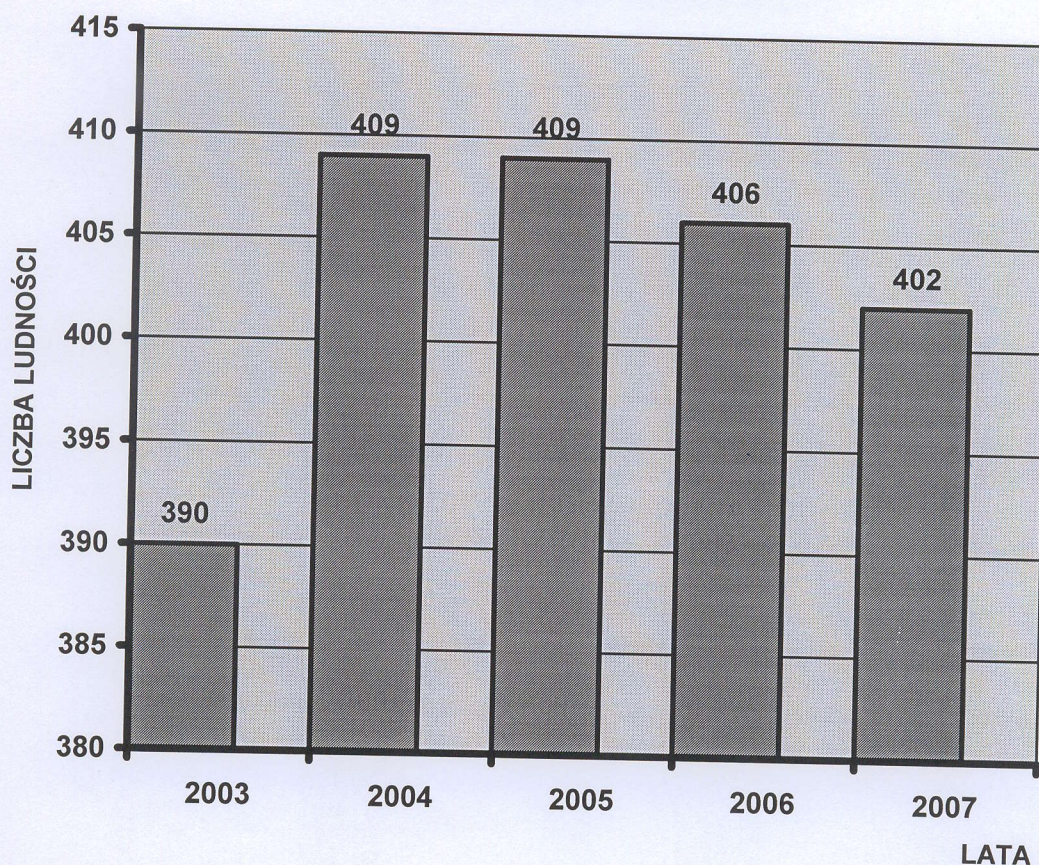
**STATYSTYKA LUDNOŚCI WEDŁUG
WIEKU I PŁCI W MIEJSCOWOŚCI JASIONNA
NA DZIEŃ 20.11.2007**



PRZEDZIAŁ WIEKOWY	0-6	7-15	16-18	19-60	19-65	POWYŻEJ 60	POWYŻEJ 65
KOBIETY	13	18	9	115	-	42	-
MĘŻCZYŹNI	11	13	10	-	142	-	30
RAZEM	24	31	19	115	142	42	30
OGÓŁEM MIESZKAŃCÓW	403						

ŹRÓDŁO: DANE ZAREJESTROWANE W EWIDENCJI LUDNOŚCI

LUDNOŚĆ MIEJSCOWOŚCI JASIONNA NA PRZESTRZENI LAT 2003 - 2007



ROK	2003	2004	2005	2006	2007
OGÓŁEM	390	409	409	406	402

ŹRÓDŁO: DANE ZAREJESTROWANE W EWIDENCJI LUDNOŚCI GMINY JĘDRZEJÓW

Z przedstawionej statystyki wynika, że na przestrzeni lat 2003 – 2007 następuje spadek ludności w miejscowości Jasionna.

5.2 Szkolnictwo

Na terenie Jasionny znajduje się Szkoła Podstawowa w której uczy się 57 dzieci. W tej szkole jako pierwsze w gminie Jędrzejów znajduje się Przedszkole Unijne do którego uczęszcza 13-ro dzieci.

5.3 Kultura i sport

Na terenie Jasionny znajduje się boisko sportowe oraz działa Piłkarski Klub Sportowy.

5.4 Straż Pożarna

W sołectwie Jasionna działa jednostka Ochotniczej Straży Pożarnej, która powstała w 1925 r. w szeregach której służy 39 strażaków.

III. ANALIZA SWOT

Mocne strony:

- Piękne walory krajobrazowe
- Sąsiedztwo lasów i łąk
- Istniejące zabytki, kolej wąskotorowa „Pondzie”
- Park ze starodrzewami – Miłorzęb – Gingo biloba
- Telefonizacja
- Gospodarstwo ekologiczne
- Tereny rolne
- Dobre połączeni komunikacyjne
- Dostęp do oświaty – szkoła – przedszkole na terenie wsi
- Czyste i zdrowe powietrze
- Aktywnie działające Koło Gospodyń Wiejskich, Ochotnicza Straż Pożarna, zespół Folklorystyczny, Piłkarski Klub Sportowy
- 2 sklepy spożywczo – przemysłowe

Słabe strony:

- Zły stan dróg i infrastruktury przybocznej
- Brak turystycznych ścieżek rowerowych
- Brak wodociągowej sieci i kanalizacji
- Brak gazociągu
- Brak sieci internetowej
- Brak szlaków turystycznych
- Brak miejsc spotkań ludności i młodzieży (świetlice wiejskiej)
- Brak chodników
- Brak boisk sportowych na terenie Szkoły Podstawowej

Szanse:

- Budowa świetlice jako miejsce spotkań mieszkańców
- Gazyfikacja
- Budowa sieci wodno-kanalizacyjnej

- Budowa sieci internetowej
- Budowa kompleksu boisk sportowych na terenie Szkoły
- Rozwój turystyki i gospodarstw agroturystycznych
- Zwiększenie dostępu do środków pochodzących z Unii Europejskiej
- Poprawa standardu oświetlenia ulicznego
- Współpraca z Gminą przy realizacji strategii rozwojowej

Zagrożenia:

- Odływ młodzieży w poszukiwaniu pracy
- Niż demograficzny
- Niewystarczające Fundusze na rozwój infrastruktury technicznej a także na właściwe zagospodarowanie terenów
- Trudności w ubieganiu się o środki zewnętrzne pochodzące z Unii Europejskiej
- Zanieczyszczenie środowiska z braku infrastruktury wodno – kanalizacyjnej

IV. WIZJA ROZWOJU MIEJSCOWOŚCI

Opis przedsięwzięć przewidzianych do realizacji:

- Rozbudowa i adaptacja budynku OSP na świetlicę wiejską
- Budowa kompleksu boisk sportowych na terenie Szkoły Podstawowej
- Budowa sali gimnastycznej
- Budowa ścieżek rowerowych
- Stworzenie sieci internetowej
- Budowa sieci wodno kanalizacyjnej
- Urządzić wiejskie zieleńce umożliwiające organizowanie imprez (dożynki, festyny)
- Obudować źródło i zagospodarować teren (wokół źródła)
- Remont budynku zabytkowego w Parku na cele kościelne
- Zagospodarowanie Parku na cele kultu religijnego

V. PLAN DŁUGOTERMINOWY

Dlaczego chcemy odnowy wsi?

- Chcemy żyć w pięknym i estetycznym otoczeniu i aktywnie spędzić czas.
- Chcemy poprawić warunki codziennego życia, żyć i mieszkać wygodnie i bezpiecznie
- Chcemy zapewnić godne warunki dla dzieci i młodzieży
- Chcemy korzystać z finansowania naszych marzeń poprzez pomoc unijną

Nasza wizja – jakie ma być nasze Życie w przyszłości

Jasionna będzie:

- Bezpieczna i wygodna z wodociągiem i kanalizacją
- Z chodnikami i jasno oświetloną ulicą
- Bezpiecznym przejściem

Aktywna:

- Tereny sportowe dla dzieci i młodzieży
- Dużo zieleni wraz z miejscami wypoczynku
- Boiska sportowe na terenie Szkoły aby aktywnie spędzać czas
- Do realizacji naszej wizji konieczne będzie współdziałanie władz samorządowych Gminy Jędrzejów przede wszystkim wymagających wkładu finansowego.