

**Uchwała Nr XXVII/250/2000  
Rady Miejskiej w Jędrzejowie  
z dnia 27 grudnia 2000 roku**

**w sprawie przystąpienia do sporządzenia miejscowego planu zagospodarowania przestrzennego na obszarze miasta Jędrzejów – terenu zlokalizowanego przy ul. Przemysłowej (część obszaru dawnej bazy LHS)**

Na podstawie art. 18 ust. 2 pkt 15 ustawy z dnia 8 marca 1990 r. o samorządzie gminnym (Dz. U. z 1996 r. Nr 13 poz. 74, Nr 58 poz. 261, Nr 89 poz. 401, Nr 106 poz. 486, Nr 132 poz. 622 i z 1997 r. Nr 9 poz. 43, Nr 106 poz. 679, Nr 107 poz. 686, Nr 113 poz. 734, Nr 123 poz. 775, z 1998 r. Nr 155 poz. 1014 i Nr 162 poz. 1126; z 2000 r. Dz. U. Nr 26 poz. 306, Nr 48 poz. 552, Nr 62 poz. 718, Nr 91 poz. 1009, Nr 95 poz. 1041), oraz art. 12 ust. 1 i 4 ustawy z dnia 7 lipca 1994 r. o zagospodarowaniu przestrzennym (jednolity tekst: Dz. U. z 1999 r. Nr 15 poz. 139 z późniejszymi zmianami), uchwała się co następuje:

**§ 1.**

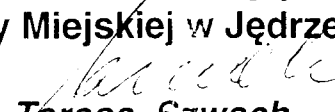
1. Przystępuje się do sporządzenia miejscowego planu zagospodarowania przestrzennego na obszarze miasta Jędrzejów, zwanego dalej „planem miejscowym”.
2. Plan miejscowy obejmuje:
  - 1/ część nieruchomości o nr ewid. gruntu 88 oraz nieruchomości o nr ewid. 90,91 położone w Jędrzejowie przy ul. Przemysłowej (część obszaru dawnej bazy LHS) w granicach wskazanych w załączniku graficznym nr 1.
3. Przedmiotem planu miejscowego jest:
  - 1/ przeznaczenie terenów pod lokalizację obiektów przemysłowych związanych z przetwórstwem rolno – spożywczym.
4. Ustaleniami planu miejscowego, należy objąć zakres określony w art. 10 ust. 1 oraz ust. 3 powołanej ustawy o zagospodarowaniu przestrzennym, odpowiednio do przedmiotu planu miejscowego.

**§ 2.**

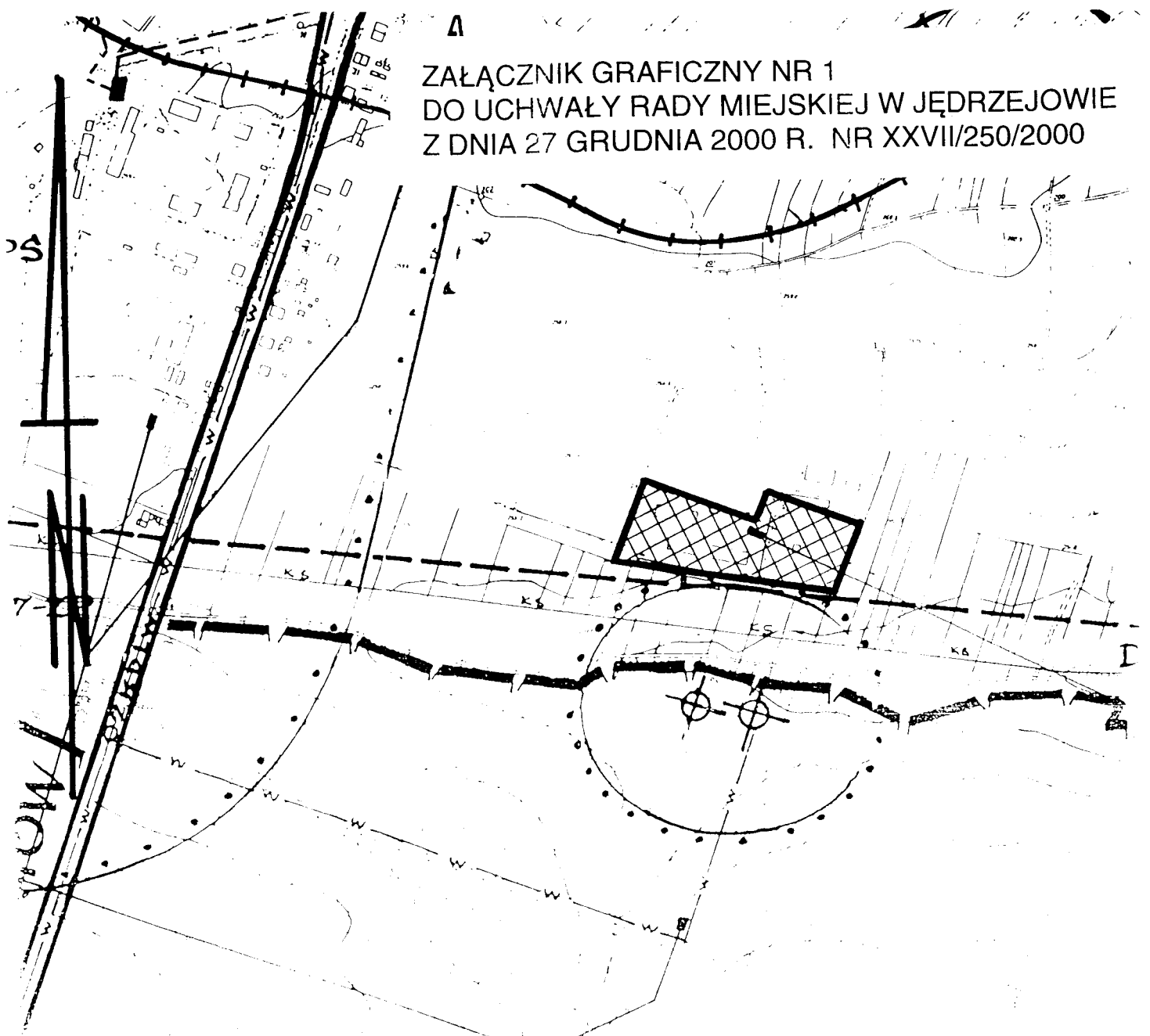
Wykonanie uchwały powierza się Zarządowi Miejskiemu w Jędrzejowie

**§ 3.**

Uchwała wchodzi w życie z dniem podjęcia.

**Przewodniczący  
Rady Miejskiej w Jędrzejowie**  
  
**Teresa Szwach**

ZAŁĄCZNIK GRAFICZNY NR 1  
DO UCHWAŁY RADY MIEJSKIEJ W JĘDRZEJOWIE  
Z DNIA 27 GRUDNIA 2000 R. NR XXVII/250/2000



**M. JĘDRZEJÓW**  
**SKALA 1:5000**

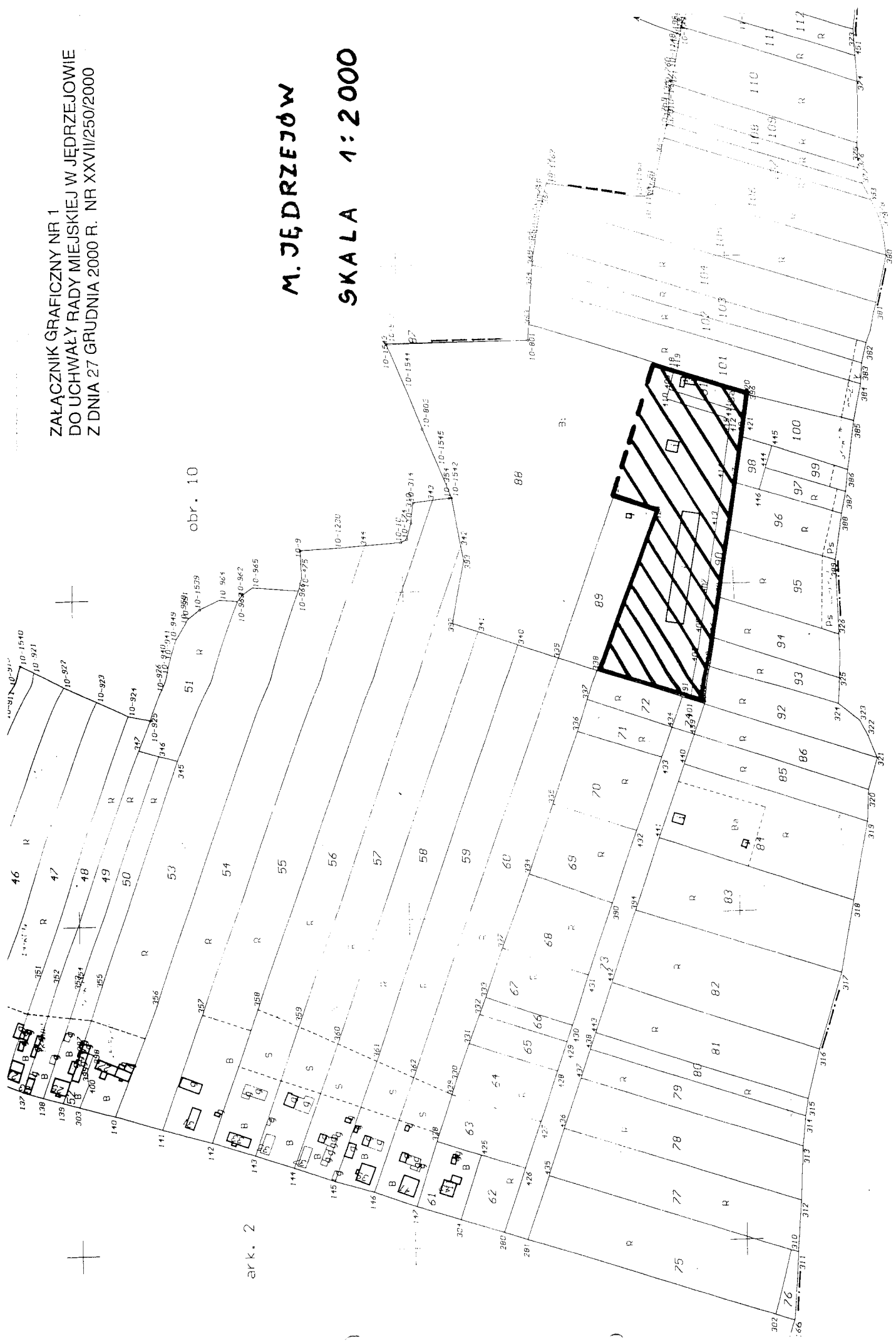
	LINIA ELEKTROENERGETYCZNA POSTULOWANY PRZEBIEG
	LINIA ELEKTROENERGETYCZNA 30 kV
	LINIA ELEKTROENERGETYCZNA
	LINIA ELEKTROENERGETYCZNA
	LINIA ELEKTROENERGETYCZNA 2E
	LINIA ELEKTROENERGETYCZNA Ep
	STACJA TRAFÓ 15/0,4 kV
	TERENY OPRACOWAŃ SZC

ZALĄCZNIK GRAFICZNY NR 1  
DO UCHWAŁY RADY MIEJSKIEJ W JĘDRZEJOWIE  
Z DNIA 27 GRUDNIA 2000 R. NR XXVII/250/2000

# M. JĘDRZEJÓW

## SKALA 1:2000

obr. 10



ark. 2

wieś Skroniów