

UCHWAŁA NR XL/304/09

Rady Miejskiej w Jędrzejowie z dnia 26. marca 2009r.

w sprawie: pozbawienia kategorii dróg gminnych, zaliczenia do kategorii dróg gminnych oraz ustalenia ich przebiegu.

Na podstawie art.18 ust.2, pkt 15, ustawy z dnia 8 marca 1990r. o samorządzie gminnym (Dz. U. z 2001r. Nr 142 poz.1591 z późn. zm), w związku z art.7 i art. 10 ust. 1 i 2. ustawy z dnia 21 marca 1985r. o drogach publicznych (Dz. U. z 2007r. Nr 19 poz.115 z późn. zm.) i Uchwały Nr 106/03 Zarządu Województwa Świętokrzyskiego z dnia 8 maja 2003r. w sprawie nadania numerów drogom powiatowym oraz drogom gminnym na terenie województwa świętokrzyskiego (Dz. Urz. Województwa Świętokrzyskiego Nr 202 poz.1855), po zasięgnięciu opinii Zarządu Powiatu Jędrzejowskiego uchwała się, co następuje:

§ 1

Pozbawia się kategorii dróg gminnych n/w drogi:

- 1) Droga nr 001012 T Jasionna – Łęcin
- 2) Droga nr 001017 T E-7 Potok – Potok Wielki
- 3) Droga nr 001021 T Potok Wielki – PKP Potok
- 4) Droga nr 001026 T Kamieniec Cierniecki – Przysów
- 5) Droga nr 001031 T Przasław – Cierno Zaszosie
- 6) Ulica Torowa w Jędrzejowie

§ 2

Zalicza się do kategorii dróg gminnych drogi oznaczone w ewidencji dróg Urzędu Miejskiego o następującym przebiegu:

- 1) droga „od drogi krajowej nr 7 – Mnichów Zakościele”
- 2) droga „Jędrzejów – Sudół”

§ 3

Ustala się następujący przebieg dróg wymienionych w § 2 uchwały:

- 1). Droga „od drogi krajowej nr 7 – Mnichów Zakościele” o przebiegu od drogi krajowej nr 7 do końca wsi Mnichów Zakościele,
- 2). Droga „Jędrzejów – Sudół” o przebiegu od granicy miasta ul. Wilanowska do drogi krajowej nr 78 w Sudole.

§ 4

Przebieg dróg określonych w § 3 stanowi załącznik graficzny do niniejszej uchwały.

§ 5


Wykonanie uchwały powierza się Burmistrzowi Miasta Jędrzejowa.

§ 6

Uchwała podlega ogłoszeniu w Dzienniku Urzędowym Województwa Świętokrzyskiego i wchodzi w życie po upływie 14 dni od dnia ogłoszenia.

Przewodniczący Rady Miejskiej
w Jędrzejowie

mgr Paweł Błaszczewicz




Uzasadnienie

Wymienione wyżej drogi w pkt. 1-5 zostały wyszczególnione w Uchwale Nr 106/03 Zarządu Województwa Świętokrzyskiego z dnia 8 maja 2003r. w sprawie nadania numerów drogom powiatowym oraz drogom gminnym na terenie województwa świętokrzyskiego (Dz. Urz. Województwa Świętokrzyskiego Nr 202 poz.1855) jako drogi gminne. Natomiast w uchwale Nr XXIX/220/05 Rady Powiatu w Jędrzejowie z dnia 28 grudnia 2005r. w sprawie ustalenia przebiegu dróg powiatowych na terenie Powiatu Jędrzejowskiego wymienione drogi odpowiadają przebiegowi dróg powiatowych i tak:

- 1) Droga gminna nr 001012 T Jasionna – Łścin odpowiada przebiegowi drodze powiatowej nr 0165T Łścin – Jasionna
- 2) Droga gminna nr 0010017 T E-7 Potok – Potok Wielki odpowiada przebiegowi drodze powiatowej nr 0174 T Deszno – Piaski – Zagórze – Rosochatka – Potok – Potok Wielki – Zielona – Potok Mały – dr. kraj. nr 7 na odcinku Potok – Potok Wielki
- 3) Droga gminna nr 001021 Potok Wielki – PKP Potok odpowiada przebiegowi drodze powiatowej nr 0174T na odcinku od drogi powiatowej nr 0173T w Potoku Wielkim do dworca PKP w Potoku Wielkim
- 4) Droga gminna nr 001026 T Kamieniec Cierniecki – Przysów odpowiada przebiegowi drodze powiatowej nr 0212 T Przysław – Przysów – Chorzewa na odcinku Przysław (Kamieniec Czerniecki) - Przysów
- 5) Droga gminna nr 001031 T Przysław – Cierno Zaszosie odpowiada przebiegowi drodze powiatowej nr 0210 T Węgleszyn – Węgleszyn Ogrody – Tyniec – Caców – Chorzewa – Przysław – Cierno Zaszosie na odcinku Przysław – Cierno Zaszosie
- 6) Ulica Torowa zaliczona do kategorii dróg lokalnych miejskich Uchwałą Nr XX/211/87 Wojewódzkiej Rady Narodowej w Kielcach z dnia 25 maja 1987r. w sprawie zaliczenia dróg do kategorii dróg lokalnych miejskich nie występuje jako ulica i nie znajduje się w aktualnym wykazie ulic miasta Jędrzejowa. Okoliczne zabudowania znajdują się na gruntach wsi Wilanów, a sama droga usytuowana jest w pasie kolejowym.

Wobec powyższego podjęcie niniejszej uchwały jest zasadne celem ostatecznego sprostowania zaistniałych niezgodności w uchwałach Zarządu Województwa Świętokrzyskiego i Wojewódzkiej Rady Narodowej i nadania przez Urząd Marszałkowski numerów ewidencyjnych dróg gminnych.

NACZYNIENIU
Wydział Inwestycji i Zarządzania
Infrastrukturą i Komunikacją

mgr inż. Marta Pędzik-Prawda

Uchwała Nr 78 / 229 / 09
Zarządu Powiatu w Jędrzejowie
z dnia 11 marca 2009 roku

w sprawie wyrażenia opinii dotyczącej pozbawienia dróg kategorii dróg gminnych na terenie Miasta i Gminy Jędrzejów.

Na podstawie art. 4 ust. 1 pkt.6 ustawy z dnia 5 czerwca 1998 r. o samorządzie powiatowym (tj. Dz. U. z 2001 r. Nr 142 poz. 1592 z późn. zm.) oraz art. 6a ust. 2 i art.10 ust. 1,2 i 3 ustawy z dnia 21 marca 1985 roku o drogach publicznych (Dz. U. Nr 19 z 2007 r poz.115, z późn. zm.)

Zarząd Powiatu uchwala, co następuje:

§ 1

Zarząd Powiatu w Jędrzejowie rozpatrując wniosek złożony przez Urząd Miejski w Jędrzejowie wyrażony w piśmie znak: IUIT – 6670/01/09 z dnia 28 stycznia 2009r wydaje opinie jak niżej:

Pozytywnie opiniuje wniosek w sprawie pozbawienia kategorii dróg gminnych:

- Nr 001012 T Jasionna- Lścin
 - Nr 001017 T E-7 Potok – Potok Wielki
 - Nr 001021 T Potok Wielki – PKP Potok
 - Nr 001026 T Kamieniec Cierniecki – Przysów
 - ulica Torowa w Jędrzejowie
- a także zaliczenia do kategorii dróg gminnych dróg oznaczonych w ewidencji dróg Urzędu Miejskiego jako:
- droga „od drogi krajowe nr 7 – Mnichów Zakościele”
 - droga „Jędrzejów – Sudół”

Negatywnie opiniuje wniosek w sprawie pozbawienia kategorii drogi gminnej nr 001031 T Prząśław – Cierno Zaszosie ponieważ nie spełnia parametrów kategorii drogi powiatowej i jest tylko droga dojazdową do dwóch miejscowości.

§ 2

Wykonanie uchwały powierza się Staroście Jędrzejowskiemu.

§ 3

Uchwała wchodzi w życie z dniem podjęcia.

Świadczenie zgodności z oryginałem

UP STAROSTY

Julian Baran
SEKRETARZ

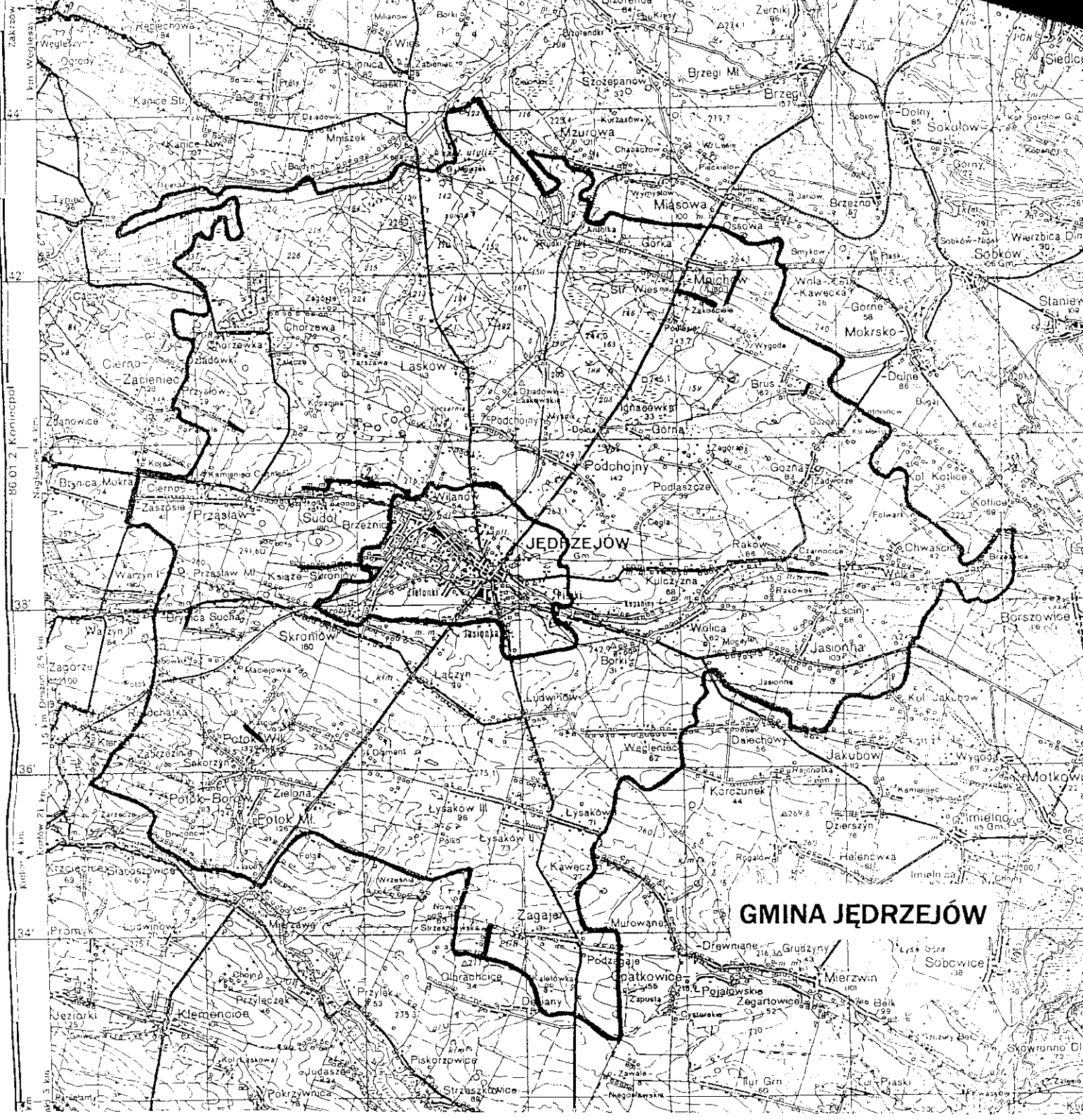
Starosta Edmund Kaczmarek

Wicestarosta Ewa Ptasznik

Członek Ewa Kubas-Samociuk

Członek Stanisław Kowalczyk

Członek Marian Wnuk



GMINA JĘDRZEJÓW