

UCHWAŁA NR XXXVII/281/09  
Rady Miejskiej w Jędrzejowie  
z dnia 29 stycznia 2009 r.

w sprawie: ustalenia przebiegu dróg gminnych.

Na podstawie art.18 ust.2, pkt 15, ustawy z dnia 8 marca 1990r. o samorządzie gminnym (Dz. U. z 2001r. Nr 142 poz.1591 z póź. zm), w związku z art.7 ust.3 ustawy z dnia 21 marca 1985r. o drogach publicznych ( Dz. U. z 2007r. Nr 19 poz.115 z póź. zm.) uchwała się, co następuje:

§ 1

Ustala się przebieg ulic zaliczonych do kategorii dróg gminnych:

- 1) ulica Parkowa długość 148m - od ul. 11 Listopada do ul. Św. Barbary,
- 2) ulica Św. Barbary długość 1122m - od ulicy Małogoskiej do torów kolei Warszawa – Kraków,
- 3) Aleja Józefa Piłsudskiego długość 561m - od ulicy Feliksa Przypkowskiego do ulicy 11 Listopada,
- 4) ulica Władysława Stanisława Reymonta długość 1005m - od ulicy Feliksa Przypkowskiego do ulicy 11 Listopada,
- 5) ulica Przemysłowa długość 1555m - od ulicy Feliksa Przypkowskiego do granic miasta.

§ 2

Przebieg ulic określonych w § 1 stanowi załącznik graficzny do niniejszej uchwały.

§ 3


Wykonanie uchwały powierza się Burmistrzowi Miasta Jędrzejowa.

§ 4

Uchwała podlega ogłoszeniu w Dzienniku Urzędowym Województwa Świętokrzyskiego i wchodzi w życie po upływie 14 dni od dnia ogłoszenia.

Przewodniczący Rady Miejskiej  
w Jędrzejowie

mgr Paweł Błaszczewicz

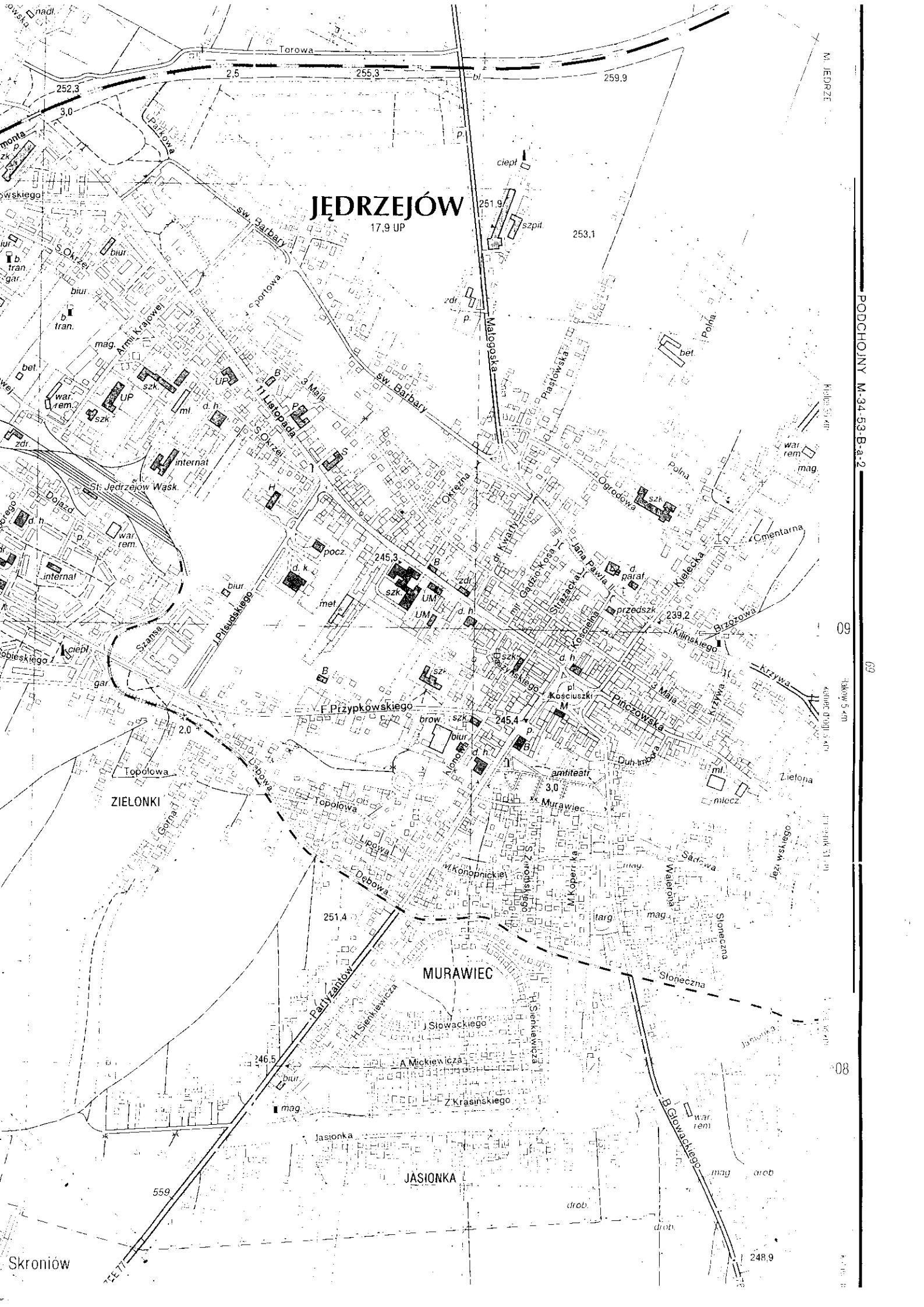


## UZASADNIENIE

Zgodnie z uchwałą Rady Ministrów z dnia 28 października 2008r. w sprawie ustanowienia Programu Wieloletniego pod nazwą „Narodowy Program Przebudowy Dróg Lokalnych 2008 – 2011” dotyczącego możliwości uzyskania wsparcia finansowego przebudów i remontów dróg lokalnych (gminnych i powiatowych) zaistniała konieczność pilnego uregulowania przebiegu istniejących dróg gminnych przewidzianych do aplikowania o dofinansowanie.

W związku z powyższym niezbędne jest podjęcie przedmiotowej uchwały ustalającej przebieg istniejących ulic zaliczonych do kategorii dróg gminnych.

NACZELNIK  
główny Inwestycji i Utrzymania  
Infrastruktury Technicznej  
Marta Pedzik-Prawda



**JĘDRZEJÓW**

17.9 UP

ZIELONKI

MURAWIEC

JASIONKA

PODCHOJNY M.34.53-B-a-2

09

08

M. JĘDRZEJÓW

Kilometr 5,4 km

Kilometr 5,4 km

Kilometr 5,4 km

Kilometr 5,4 km

252,3

2,5

255,3

259,9

251,9

253,1

245,3

245,4

251,4

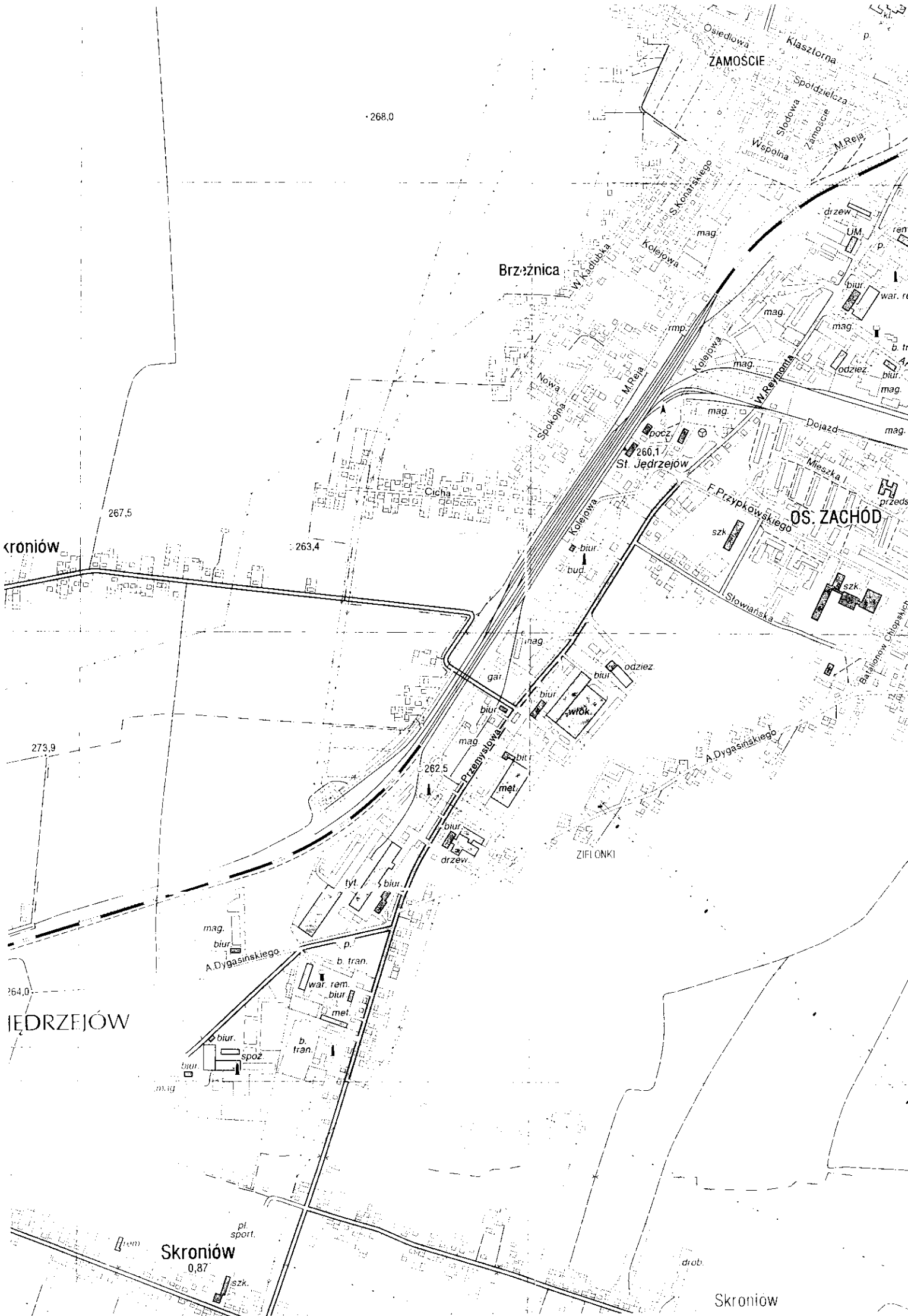
246,5

559

248,9

Skroniów

Kilometr 5,4 km



Skroniów

St. Jędrzejów

Skroniów  
0,87

Skroniów