









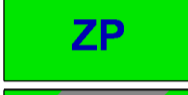






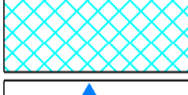


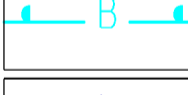
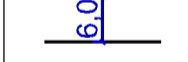


LEGENDA

OBOWIĄZUJĄCE USTALENIA PLANU

	granice obszaru objętego planem
	linie rozgraniczające tereny o różnym przeznaczeniu lub różnych zasadach zagospodarowania
	obowiązujące linie zabudowy
	nieprzekraczalne linie zabudowy
	tereny zabudowy mieszkaniowej jednorodzinnej
	tereny zabudowy mieszkaniowej jednorodzinnej i usługowej
	tereny zabudowy mieszkaniowej i usługowej
	tereny usług publicznych
	tereny zabudowy usługowej
	tereny zabudowy usługowo-mieszkaniowej
	tereny zieleni urządzonej
	tereny zieleni urządzonej oraz parkingu
	tereny parkingu
	tereny dróg publicznych klasy zbiorczej
	tereny dróg publicznych klasy dojazdowej
	tereny dróg wewnętrznych
	tereny infrastruktury technicznej - elektroenergetyka
	obiekt ujęty w gminnej ewidencji zabytków
	stanowisko archeologiczne ujęte w gminnej ewidencji zabytków wraz z numerem
	granice strefy "A" ochrony konserwatorskiej
	granice strefy "B" ochrony konserwatorskiej
	wymiary wyrażone w metrach

Obszar objęty planem w całości zlokalizowany jest w granicach udokumentowanego Głównego Zbiornika Wód Podziemnych nr 409 Niecka Miechowska

OZNACZENIA INFORMACYJNE

	sieć elektroenergetyczna
	sieć wodociągowa
	sieć kanalizacji sanitarnej
	sieć kanalizacji deszczowej
	sieć telekomunikacyjna
	sieć ciepłownicza
	sieć gazowa